

# Haltestellenplan Stadtzentrum









## Stadtzentrum Teichgraben

BUS	Linie	Richtung
Steig 1	10	Burgapark nachts: Lobeda-West
	11	Ammerbach
Steig 2	12	Göschwitz
Steig 3	14	Schlegelsberg
	15	Rautal
	16	Ziegenhainer Tal

## Stadtzentrum Löbdergraben

Tram	Linie	Richtung	
Steig 1	1	Lobeda-West nachts: Lobeda-Ost	
	2	Winzerla	
	4	Lobeda-West	
Steig 2	1	Naumburger Straße	
	2	Jena-Ost	
	4	Naumburger Straße	
	SEV	Schiener- ersatzverkehr	
Steig 3	SEV	Schiener- ersatzverkehr	
	BUS	Linie	Richtung
	Steig 4	14	Schlegelsberg
		15	Rautal
		16	Ziegenhainer Tal
		28	Busbahnhof
		490	Busbahnhof
SEV		Schiener- ersatzverkehr	

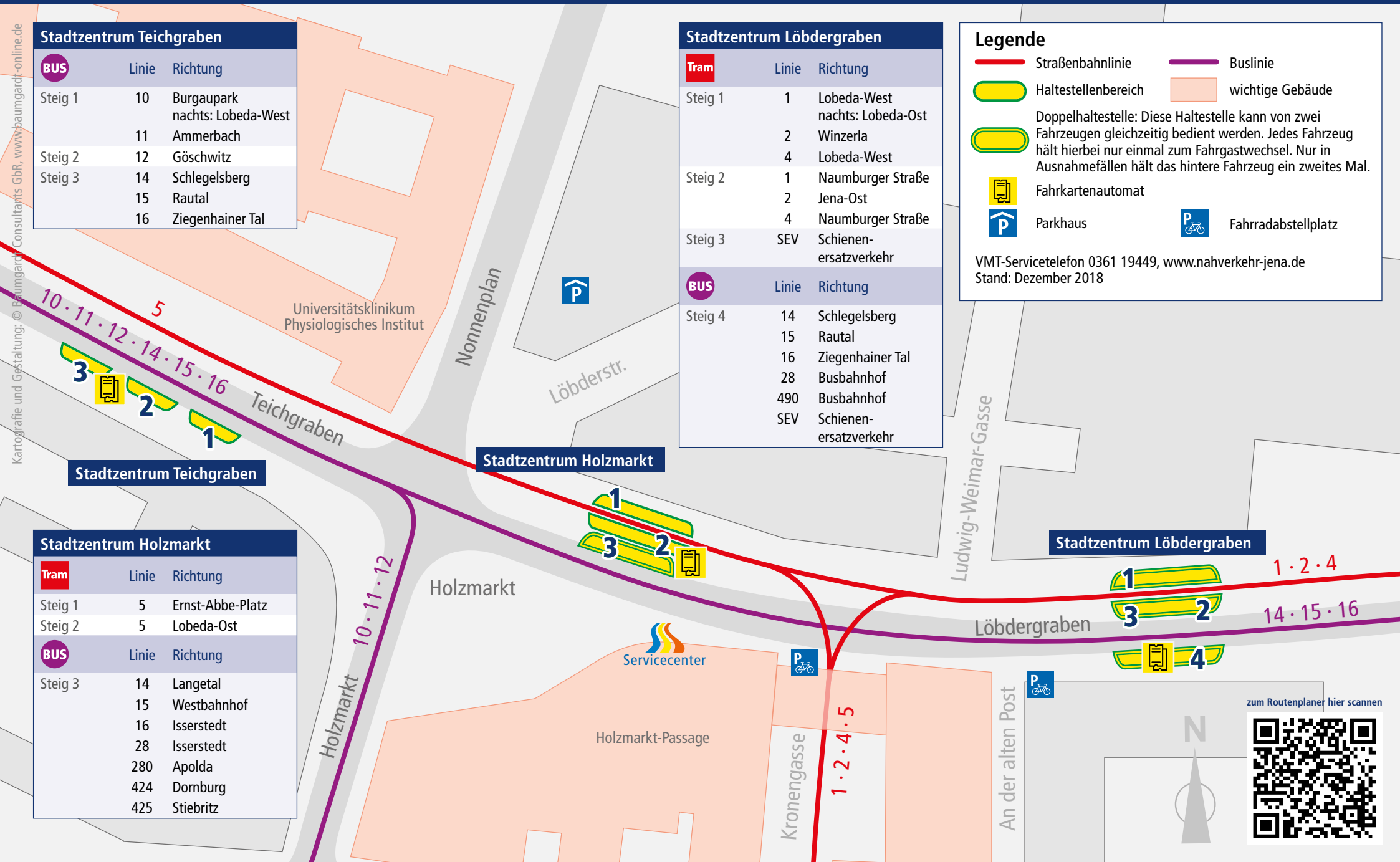
## Legende

-  Straßenbahnlinie
  -  Buslinie
  -  Haltestellenbereich
  -  wichtige Gebäude
  -  Doppelhaltestelle: Diese Haltestelle kann von zwei Fahrzeugen gleichzeitig bedient werden. Jedes Fahrzeug hält hierbei nur einmal zum Fahrgastwechsel. Nur in Ausnahmefällen hält das hintere Fahrzeug ein zweites Mal.
  -  Fahrkartenautomat
  -  Parkhaus
  -  Fahrradabstellplatz
- VMT-Servicetelefon 0361 19449, [www.nahverkehr-jena.de](http://www.nahverkehr-jena.de)  
Stand: Dezember 2018

## Stadtzentrum Holzmarkt

Tram	Linie	Richtung	
Steig 1	5	Ernst-Abbe-Platz	
	5	Lobeda-Ost	
Steig 3	BUS	Linie	Richtung
	Steig 3	14	Langetal
		15	Westbahnhof
		16	Isserstedt
		28	Isserstedt
		280	Apolda
		424	Dornburg
425		Stiebritz	

## Stadtzentrum Löbdergraben



zum Routenplaner hier scannen



Kartografie und Gestaltung: © Baumgardt Consultants GbR, [www.baumgardt-online.de](http://www.baumgardt-online.de)